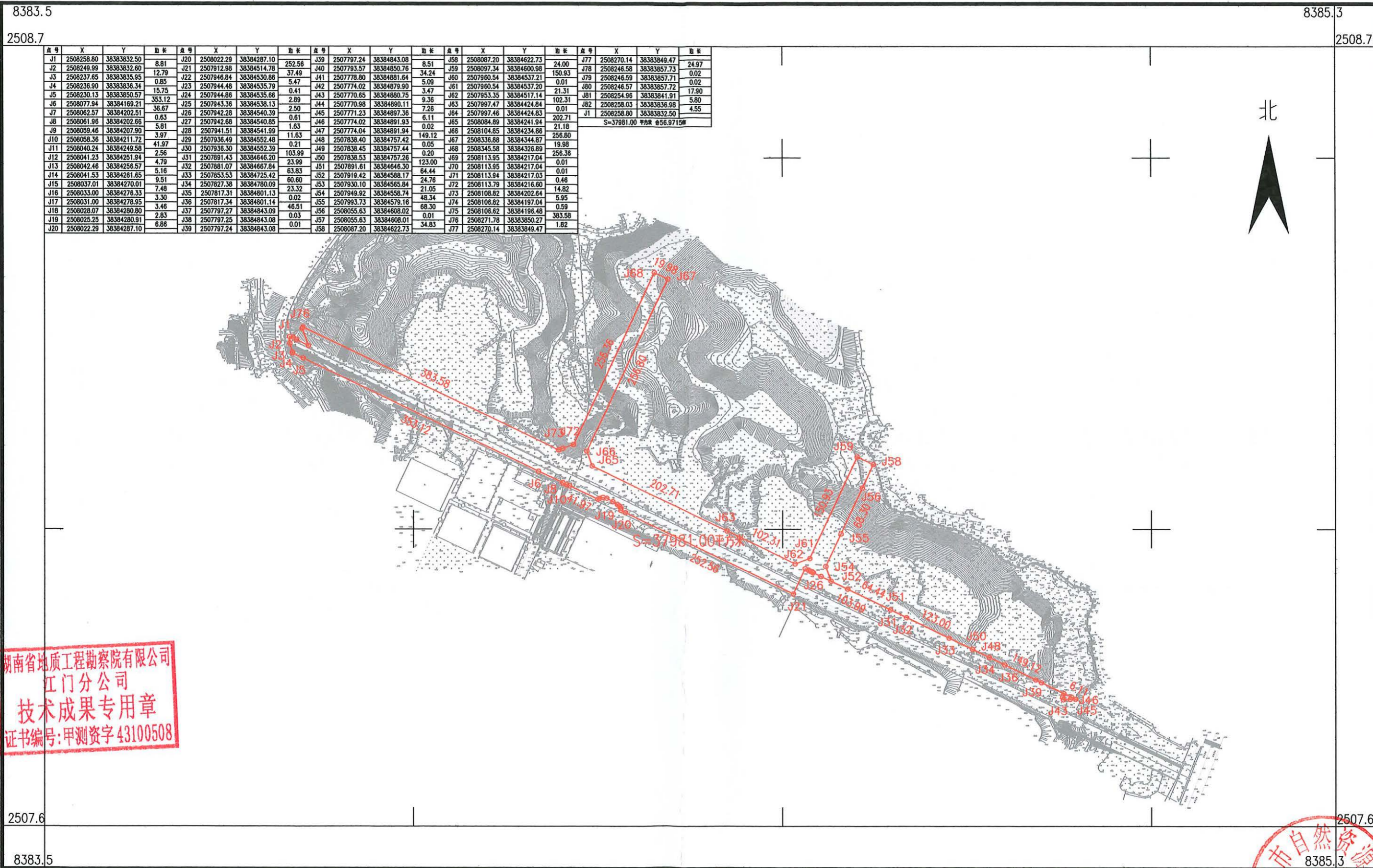


鹤山市2023年度第十七批次城镇建设用地图(HC652)

鹤山市鹤城镇工业三区

单位: m.m²



湖南省地质工程勘察院有限公司 江门分公司

湖南省地质工程勘察院有限公司
江门分公司
技术成果专用章
证书编号:甲测资字43100508

鹤山市自然资源局
8385.3
2507.6
绘图员:刘升龙
检查员:金祥
审核员:周泳锋

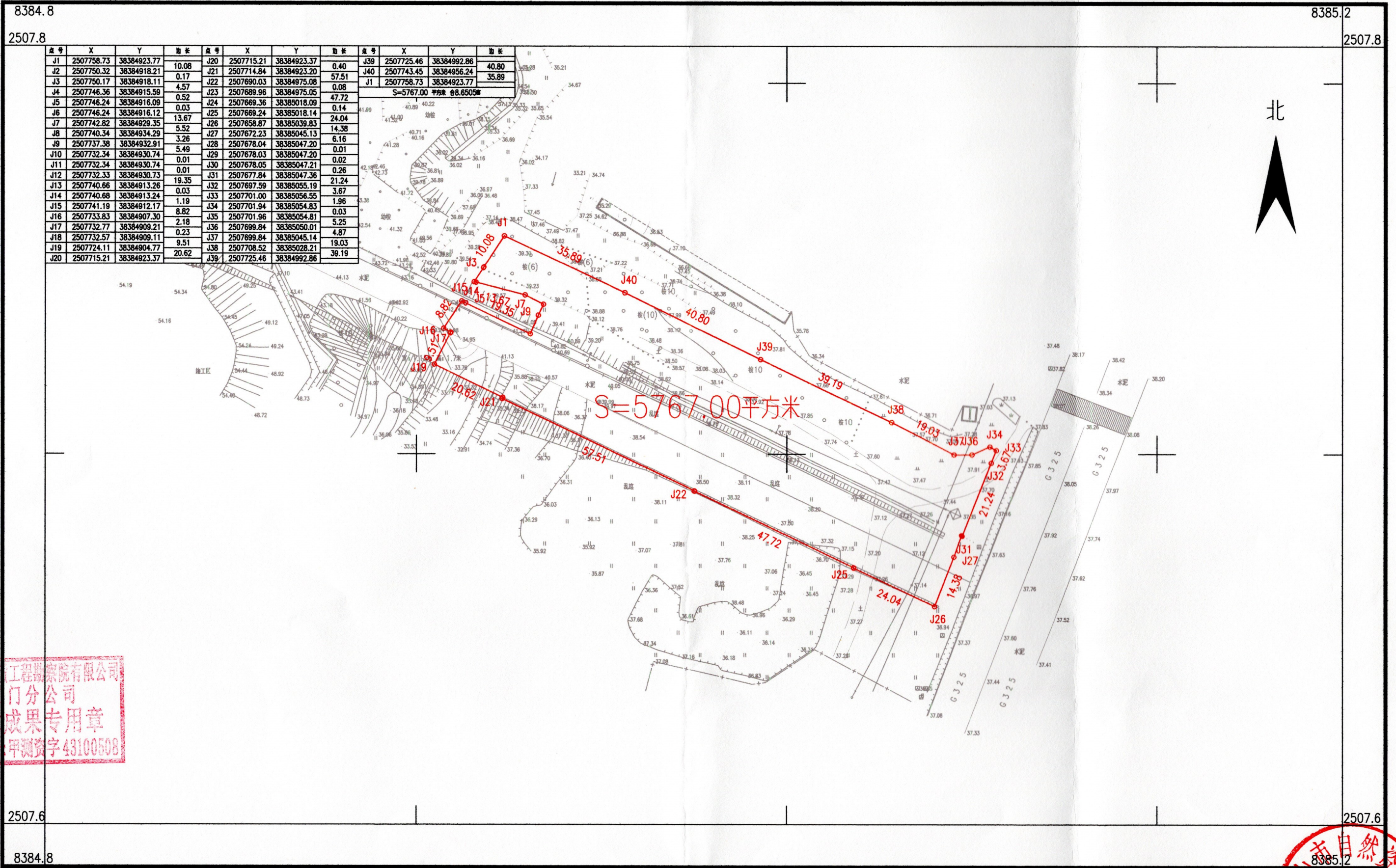
2023年5月数字化制图
2000国家大地坐标系:中央子午线114度
1985国家高程基准,等高距为1米
2007年版式

1:5000

鹤山市2023年度第十七批次城镇建设用地图(HC653)

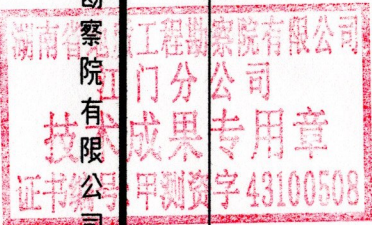
鹤山市鹤城镇工业三区

单位: m.m²



点号	X	Y	边长	点号	X	Y	边长	点号	X	Y	边长
J1	2507758.73	38384923.77	10.08	J20	2507715.21	38384923.37	0.40	J39	2507725.46	38384992.86	40.80
J2	2507750.32	38384918.21	0.17	J21	2507714.84	38384923.20	57.51	J40	2507743.45	38384956.24	35.89
J3	2507750.17	38384918.11	4.57	J22	2507690.03	38384975.08	0.08	J1	2507758.73	38384923.77	
J4	2507746.36	38384915.59	0.52	J23	2507689.96	38384975.05	47.72	S=5767.00 平方米 合8.6505亩			
J5	2507746.24	38384916.09	0.03	J24	2507669.36	38385018.09	0.14				
J6	2507746.24	38384916.12	13.67	J25	2507669.24	38385018.14	24.04				
J7	2507742.82	38384929.35	5.52	J26	2507658.87	38385039.83	14.38				
J8	2507740.34	38384934.29	3.26	J27	2507672.23	38385045.13	6.16				
J9	2507737.38	38384932.91	5.49	J28	2507678.04	38385047.20	0.01				
J10	2507732.34	38384930.74	0.01	J29	2507678.03	38385047.20	0.02				
J11	2507732.34	38384930.74	0.01	J30	2507678.05	38385047.21	0.26				
J12	2507732.33	38384930.73	19.35	J31	2507677.84	38385047.36	21.24				
J13	2507740.66	38384913.26	0.03	J32	2507697.59	38385055.19	3.87				
J14	2507740.68	38384913.24	1.19	J33	2507701.00	38385056.55	1.96				
J15	2507741.19	38384912.17	8.82	J34	2507701.94	38385054.83	0.03				
J16	2507733.83	38384907.30	2.18	J35	2507701.96	38385054.81	5.25				
J17	2507732.77	38384909.21	0.23	J36	2507699.84	38385050.01	4.87				
J18	2507732.57	38384909.11	9.51	J37	2507699.84	38385045.14	19.03				
J19	2507724.11	38384904.77	20.62	J38	2507708.52	38385028.21	39.19				
J20	2507715.21	38384923.37		J39	2507725.46	38384992.86					

湖南省地质工程勘察院有限公司 江门分公司



2023年5月数字化制图
2000国家大地坐标系: 中央子午线114度
1985国家高程基准, 等高距为1米
2007年版式

1:1000

